

TUMAČ PLANSKOG ZNAKOVLJA

[OB-1-1] Obuhvat prostornog plana



[OB-1-1-3001] Obuhvat prostornog plana

[ZP-2-1] Tlo



[ZP-2-1-2003] Područje najvećeg intenziteta potresa (VII° i više MCS)



[ZP-2-1-3004] Evidentirane pojave geohazarda (vrtače, klizišta, likvefakcije)

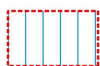


[ZP-2-1-3005] Podložnost na pojave geohazarda (vrtače, klizišta, likvefakcije)

[ZP-2-2] Vode i more



[ZP-2-2-2002] Vodonosno područje



[ZP-2-2-2005] Područje opasnosti od poplava



[ZP-2-2-2003] ([I.]) Zone sanitarne zaštite izvorišta (I., II., III., IV.)



[ZP-2-2-3006] Inundacijsko područje / Područje posebnog ograničenja

[ZP-2-3] Područja posebnih ograničenja



[ZP-2-3-3002] Područje ograničenja/posebni režim/zaštitni koridor ostalih građevina



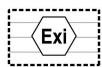
[ZP-2-3-3004] ([I.]) Zone mjera zaštite od buke (područja tišine, I., II., III., IV., V.)

[ZP-2-4] Zrak



[ZP-2-4-3001] Zone mjera za smanjenje onečišćenja zraka

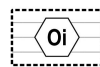
[ZP-3-1] Područja posebnog načina korištenja



[ZP-3-1-1001] (Exi) Zona namijenjena istraživanju mineralnih sirovina (osim ugljikovodika i geotermalnih voda za energetske svrhe)



[ZP-3-1-1011] (Exi) Zona namijenjena istraživanju i eksploataciji ugljikovodika i geotermalnih voda za energetske svrhe



[ZP-3-1-3006] (Oi) Površina za odlaganje viška iskopa koji predstavlja mineralnu sirovinu kod izvođenja građevinskih radova

[ZP-3-2] Područja primjene posebnih mjera uređenja i zaštite



[ZP-3-2-3001] Područja primjene ostalih mjera sanacije

Naziv prostornog plana:

Prostorni plan uređenja Općine Cestica

Naziv kartografskog prikaza prostornog plana:

3.2. Posebna ograničenja i posebni načini korištenja

Mjerilo prikaza:

1:25000

Vrsta postupka:

Postupak izrade i donošenja prostornog plana

Faza izrade plana:

Prijedlog prostornog plana za javnu raspravu

Oznaka revizije plana:

Odluka o izradi prostornog plana:

Odluka o izradi Prostornog plana uređenja Općine Cestica (Službeni vjesnik Varaždinske županije broj 114/24)

Javna rasprava:

Javna rasprava provodi se od 26.01.2026. do zaključno s danom 25.02.2026.

Javni uvid:

od 26.01.2026. godine do 25.02.2026. godine, na lokaciji: Cestica, Dravska 1a, 42208 Cestica, 08:00 -14:00

Javno izlaganje:

dana 10.02.2026. godine, na lokaciji: Cestica, Dravska 1a, 42208 Cestica, 12:00

Nositelj izrade prostornog plana:

Varaždinska županija, Općina Cestica
Jedinstveni upravni odjel

Odgovorna osoba nositelja izrade:

PROČELNICA
Gabriela Kos mag.oec.

Tijelo koje donosi prostorni plan:

Varaždinska županija, Općina Cestica
Općinsko vijeće

Predsjednik tijela koje donosi prostorni plan:

PREDSJEDNIK OPĆINSKOG VIJEĆA
Darko Majhen mag.pol.

Stručni izrađivač prostornog plana:

URBIA d.o.o.
Čakovec, Ulica Ivana Gorana Kovačića 10
OIB: 38235822242

Odgovorna osoba stručnog izrađivača:

DIREKTORICA
Vesna Makovec dipl.ing.arh.

Odgovorni voditelj izrade:

Vesna Makovec dipl.ing.arh.

Stručni tim:

Naziv prostornog plana:

Prostorni plan uređenja Općine Cestica

Naziv kartografskog prikaza prostornog plana:

3.2. Posebna ograničenja i posebni načini korištenja

Mjerilo prikaza:

1:25000

Vrsta postupka:

Postupak izrade i donošenja prostornog plana

Faza izrade plana:

Prijedlog prostornog plana za javnu raspravu

Oznaka revizije plana:

Prostor za digitalni potpis

Odgovorna osoba nositelja izrade:

PROČELNICA

Gabriela Kos mag.oec.

Odgovorna osoba stručnog izrađivača:

DIREKTORICA

Vesna Makovec dipl.ing.arh.

Odgovorni voditelj izrade:

Vesna Makovec dipl.ing.arh.