







# TUMAČ PLANSKOG ZNAKOVLJA

## [OB-1-1] Obuhvat prostornog plana




[OB-1-1-3001] Obuhvat prostornog plana



## [IS-4-1] Vodoopskrba i drugo korištenje voda

 [IS-4-1-1001] Vodoopskrbni cjevovod državnog značaja s pripadajućim građevinama i uređajima	 [IS-4-1-1101] (Ak) Akumulacija za korištenje voda državnog značaja s pripadajućim građevinama i uređajima
 [IS-4-1-1006] (VO) Cjevovod za korištenje voda u druge namjene državnog značaja s pripadajućim građevinama i uređajima - planirano	 [IS-4-1-1301] (VN) Vodna građevina za navodnjavanje i drugo zahvaćanje voda državnog značaja


## [IS-4-2] Otpadne i oborinske vode

 [IS-4-2-1002] Cjevovod za javnu odvodnju državnog značaja s pripadajućim građevinama i uređajima - planirano
--

## [IS-4-3] Uređenje vodotoka i voda

 [IS-4-3-1102] (UV) Brana s akumulacijom i/ili retencijskim prostorom državnog značaja s pripadajućim građevinama i uređajima - planirano	 [IS-4-3-1201] Regulacijska i zaštitna vodna građevina državnog značaja s pripadajućim građevinama i uređajima
--	---

## [IS-4-4] Melioracijska odvodnja

 [IS-4-4-2001] Melioracijska odvodnja područnog (regionalnog) značaja s pripadajućim građevinama i uređajima
---

REPUBLIKA HRVATSKA  
VARAŽDINSKA ŽUPANIJA, OPĆINA CESTICA

Naziv prostornog plana:

## Prostorni plan uređenja Općine Cestica

Naziv kartografskog prikaza prostornog plana:

2.4. Vodnogospodarski sustav

Mjerilo prikaza:

1:25000

Vrsta postupka:

Postupak izrade i donošenja prostornog plana

Faza izrade plana:

Prijedlog prostornog plana za javnu raspravu

Oznaka revizije plana:

Odluka o izradi prostornog plana:

Odluka o izradi Prostornog plana uređenja Općine Cestica (Službeni vjesnik Varaždinske županije broj 114/24)

Javna rasprava:

Javna rasprava provodi se od 26.01.2026. do zaključno s danom 25.02.2026.

Javni uvid:

od 26.01.2026. godine do 25.02.2026. godine, na lokaciji: Cestica, Dravska 1a, 42208 Cestica, 08:00 -14:00

Javno izlaganje:

dana 10.02.2026. godine, na lokaciji: Cestica, Dravska 1a, 42208 Cestica, 12:00

Nositelj izrade prostornog plana:

Varaždinska županija, Općina Cestica  
Jedinstveni upravni odjel

Odgovorna osoba nositelja izrade:

PROČELNICA  
Gabriela Kos mag.oec.

Tijelo koje donosi prostorni plan:

Varaždinska županija, Općina Cestica  
Općinsko vijeće

Predsjednik tijela koje donosi prostorni plan:

PREDSJEDNIK OPĆINSKOG VIJEĆA  
Darko Majhen mag.pol.

Stručni izrađivač prostornog plana:

URBIA d.o.o.  
Čakovec, Ulica Ivana Gorana Kovačića 10  
OIB: 38235822242

Odgovorna osoba stručnog izrađivača:

DIREKTORICA  
Vesna Makovec dipl.ing.arh.

Odgovorni voditelj izrade:

Vesna Makovec dipl.ing.arh.

Stručni tim:

Naziv prostornog plana:

## Prostorni plan uređenja Općine Cestica

Naziv kartografskog prikaza prostornog plana:

2.4. Vodnogospodarski sustav

Mjerilo prikaza:

1:25000

Vrsta postupka:

Postupak izrade i donošenja prostornog plana

Faza izrade plana:

Prijedlog prostornog plana za javnu raspravu

Oznaka revizije plana:

### Prostor za digitalni potpis

Odgovorna osoba nositelja izrade:

PROČELNICA

Gabriela Kos mag.oec.

Odgovorna osoba stručnog izrađivača:

DIREKTORICA

Vesna Makovec dipl.ing.arh.

Odgovorni voditelj izrade:

Vesna Makovec dipl.ing.arh.