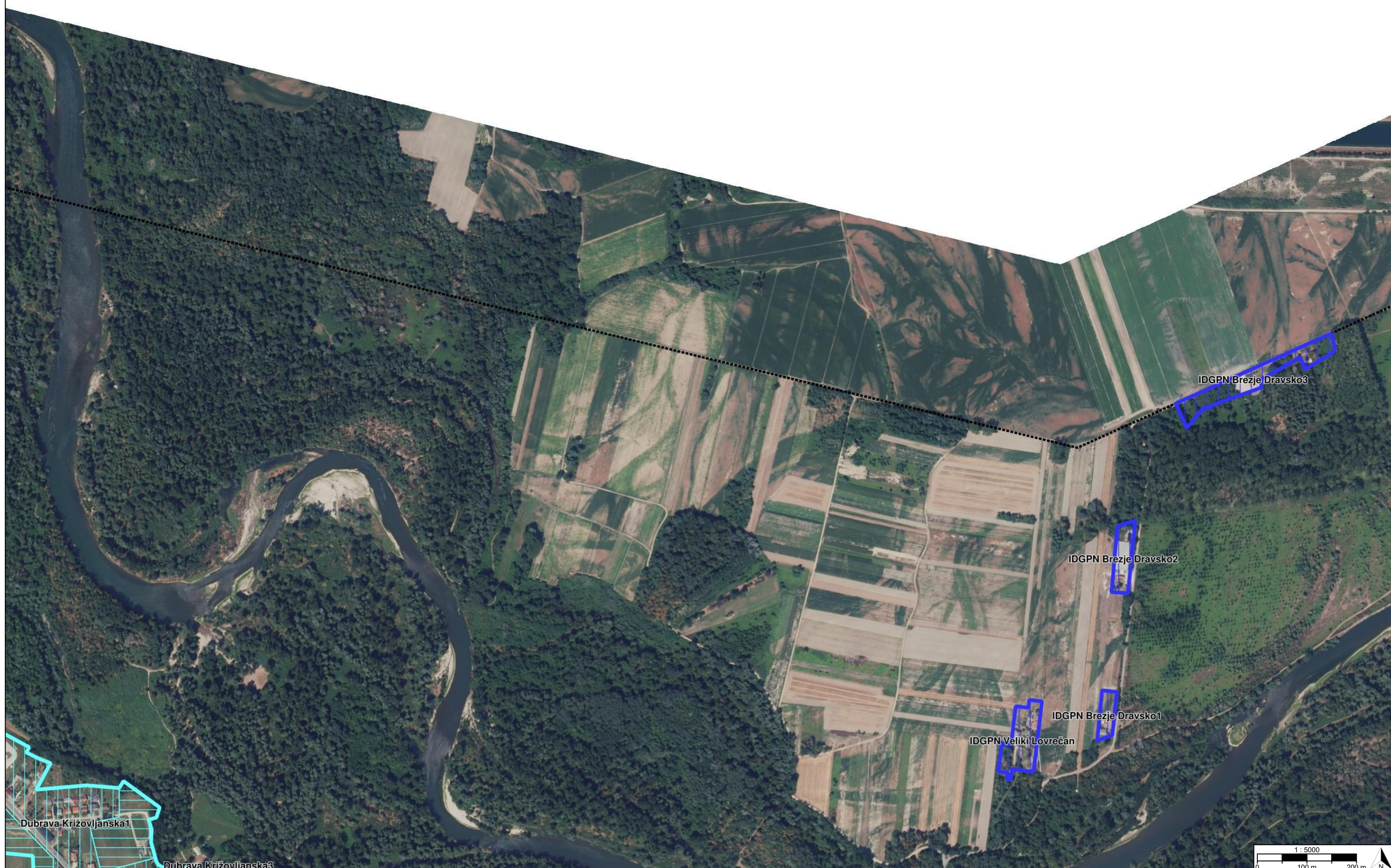
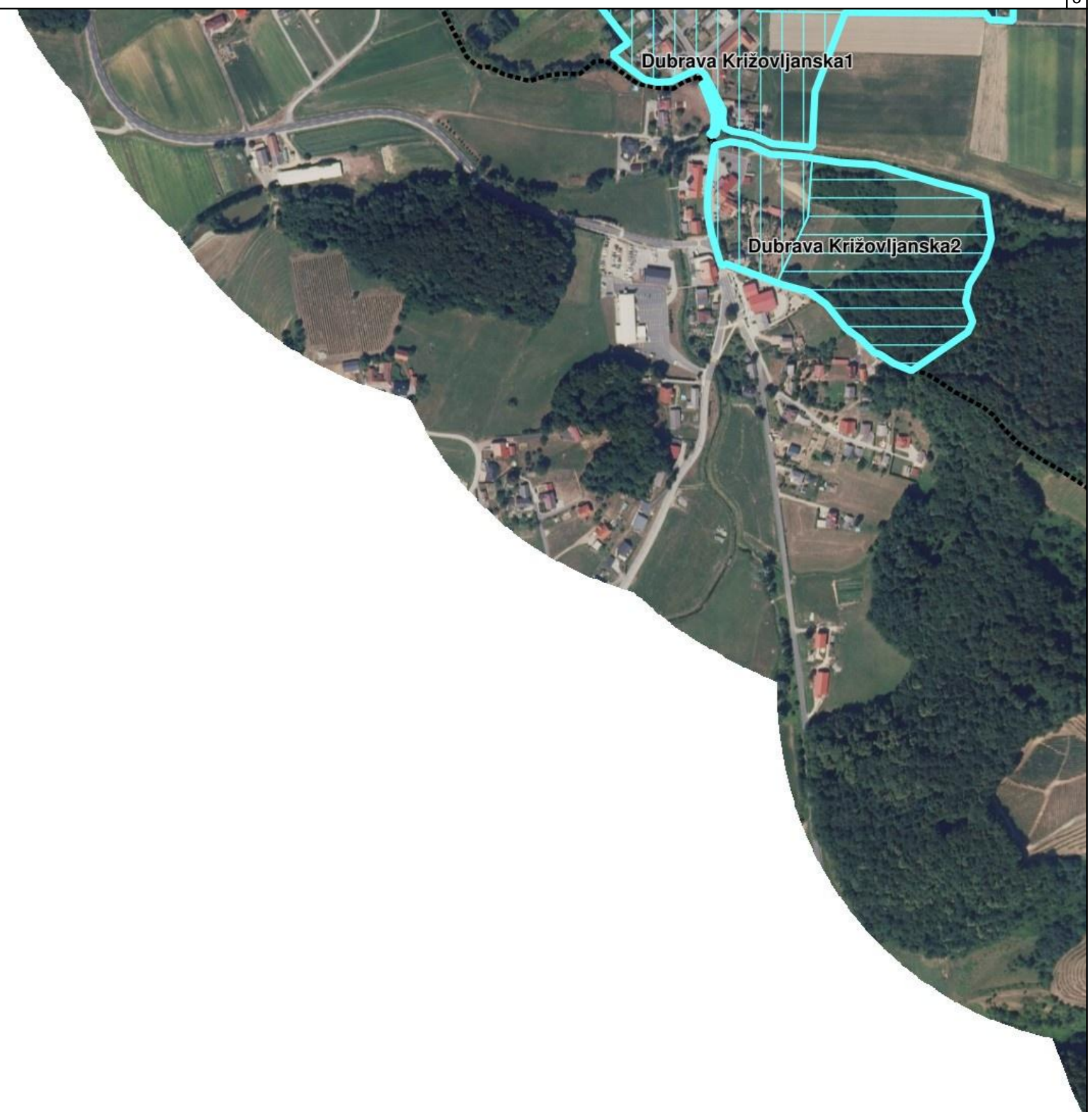


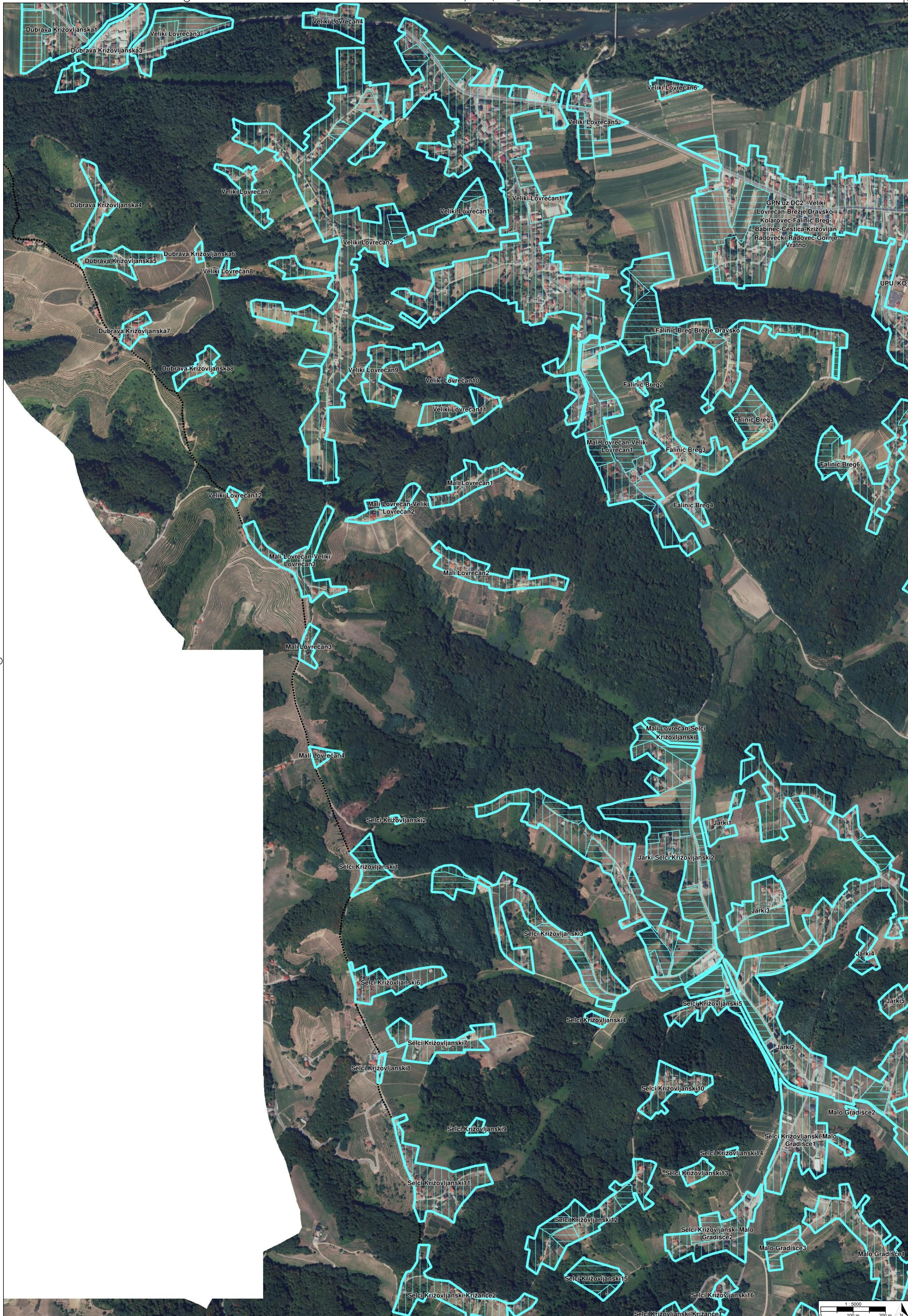
②


①


⑤







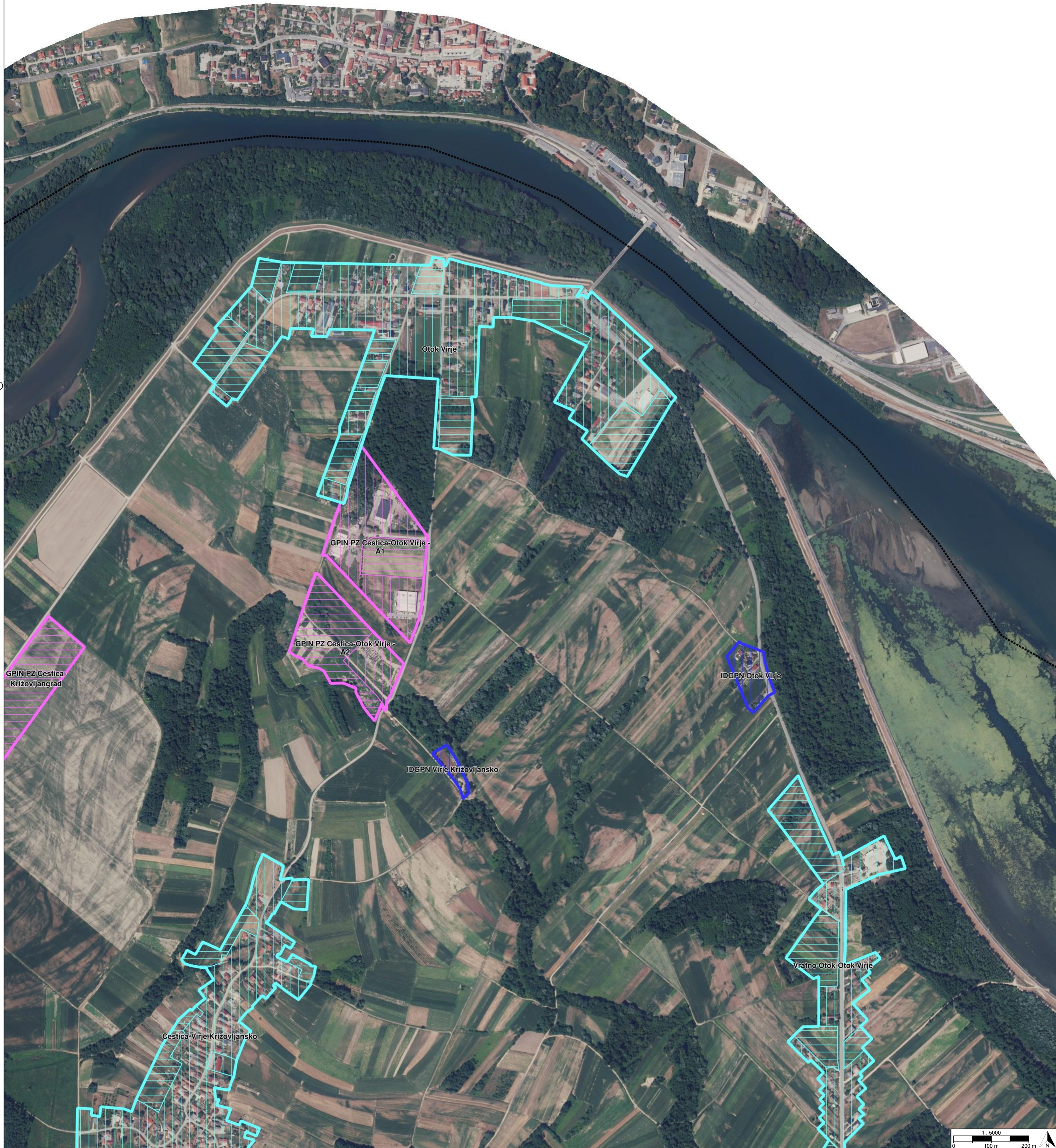














Cestica-Virje Krizovljansko

Radovec Polje

Vratno Otok Otok Virje

GPIN Komunalno-servisna zona Gornje Vratno

IDGPN Gornje Vratno RN3

IDGPN Gornje Vratno RN2

IDGPN Gornje Vratno RN1

UPU_RAGV1

GPIN Gornje Vratno, Farma1

Gornje Vratno, Krči

GPN uz DC2, Veliki Lovrečan-Brezje Dravsko-Kolarovec-Falinic Breg-Babinec-Cestica-Krizovljan Radovečki-Radovec-Gornje Vratno

Gornje Vratno, iza Vrtnice ulice

Radovec11

Gornje Vratno1

Gornje Vratno2

Gornje Vratno, Tinja

©





12




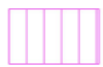

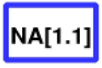



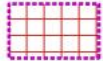


TUMAČ PLANSKOG ZNAKOVLJA

[OB-1-1] Obuhvat prostornog plana



[OB-1-1-3001] Obuhvat prostornog plana

[KN-2-1] Građevinska područja

| | | |
|---|--|---|
|  [KN-2-1-3201] Izdvojeno građevinsko područje izvan naselja (GPIN) |  [KN-2-1-3301] Građevinsko područje naselja (GPN) |  [KN-2-1-3305] (GPN) Posredna provedba |
|  [KN-2-1-3202] (GPIN) Izgrađeno |  [KN-2-1-3302] (GPN) Izgrađeno |  [KN-2-1-3401] Izdvojeni dio građevinskog područja naselja (IDGPN) |
|  [KN-2-1-3203] (GPIN) Neizgrađeno |  [KN-2-1-3303] (GPN) Neizgrađeno |  [KN-2-1-3402] (IDGPN) Izgrađeno |
|  [KN-2-1-3204] (GPIN) Neuređeno |  [KN-2-1-3304] (GPN) Neuređeno |  [KN-2-1-3403] (IDGPN) Neizgrađeno |

Naziv prostornog plana:

Prostorni plan uređenja Općine Cestica

Naziv kartografskog prikaza prostornog plana:

1.2. Građevinska područja

Mjerilo prikaza:

1:5000

Vrsta postupka:

Postupak izrade i donošenja prostornog plana

Faza izrade plana:

Prijedlog prostornog plana za 1. ponovnu javnu raspravu

Oznaka revizije plana:

Odluka o izradi prostornog plana:

Odluka o izradi Prostornog plana uređenja Općine Cestica (Službeni vjesnik Varaždinske županije broj 114/24)

Javna rasprava:

Javna rasprava provođena je od 26.01.2026. do zaključno s danom 25.02.2026. Prva ponovna javna rasprava provodi se od 11.05.2026. do zaključno s danom 19.05.2026.

Javni uvid:

od 11.05.2026. godine do 19.05.2026. godine, na lokaciji: Općina Cestica, Dravska 1a, 42208 Cestica, od 08:00 do 14:00 sati

Javno izlaganje:

dana 12.05.2026. godine, na lokaciji: Općina Cestica, Dravska 1a, 42208 Cestica, u 13:00 sati

Nositelj izrade prostornog plana:

Varaždinska županija, Općina Cestica
Jedinstveni upravni odjel

Odgovorna osoba nositelja izrade:

PROČELNICA
Gabriela Kos mag.oec.

Tijelo koje donosi prostorni plan:

Varaždinska županija, Općina Cestica
Općinsko vijeće

Predsjednik tijela koje donosi prostorni plan:

PREDSJEDNIK OPĆINSKOG VIJEĆA
Darko Majhen mag.pol.

Stručni izrađivač prostornog plana:

URBIA d.o.o.
Čakovec, Ulica Ivana Gorana Kovačića 10
OIB: 38235822242

Odgovorna osoba stručnog izrađivača:

DIREKTORICA
Vesna Makovec dipl.ing.arh.

Odgovorni voditelj izrade:

Vesna Makovec dipl.ing.arh.

Stručni tim:

Naziv prostornog plana:

Prostorni plan uređenja Općine Cestica

Naziv kartografskog prikaza prostornog plana:

1.2. Građevinska područja

Mjerilo prikaza:

1:5000

Vrsta postupka:

Postupak izrade i donošenja prostornog plana

Faza izrade plana:

Prijedlog prostornog plana za 1. ponovnu javnu raspravu

Oznaka revizije plana:

Prostor za digitalni potpis

Odgovorna osoba nositelja izrade:

PROČELNICA

Gabriela Kos mag.oec.

Odgovorna osoba stručnog izrađivača:

DIREKTORICA

Vesna Makovec dipl.ing.arh.

Odgovorni voditelj izrade:

Vesna Makovec dipl.ing.arh.