

TUMAČ PLANSKOG ZNAKOVLJA

[OB-1-1] Obuhvat prostornog plana



[OB-1-1-5001] Obuhvat prostornog plana

[KN-1-1] Namjena prostora



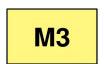
[KN-1-1-1901] (IS1)
Površina infrastrukture -
cestovni promet državnog
značaja



[KN-1-1-2901] (IS1)
Površina infrastrukture -
cestovni promet
područnog (regionalnog)
značaja



[KN-1-1-5003] (S3)
Stambena namjena



[KN-1-1-5053] (M3)
Mješovita namjena



[KN-1-1-5603] (R3)
Sportsko-rekreacijska
namjena -
sportsko-rekreacijska
igrališta na otvorenom



[KN-1-1-5950] Prometna
površina



[KN-1-1-5951]
Kolno-pješačka površina




[KN-1-1-5952] Pješačka
površina

[IS-1-1] Cestovni promet



[IS-1-1-1003] (D) Cesta
državnog značaja



[oznaka]


[IS-1-1-5022] ([oznaka])
Sabirna prometnica



[IS-1-1-5025] Pješačka /
Kolno-pješačka površina



[IS-1-1-2005] (Ž) Cesta
područnog (regionalnog)
značaja



[oznaka]

[IS-1-1-5023] ([oznaka])
Ostala prometnica



[IS-1-1-5202] Staza



[IS-1-2] Željeznički promet

REPUBLIKA HRVATSKA
VARAŽDINSKA ŽUPANIJA, OPĆINA CESTICA

Naziv prostornog plana:

Urbanistički plan uređenja središnjeg dijela naselja Kolarovec

Naziv kartografskog prikaza prostornog plana:

1.1. Namjena prostora

Mjerilo prikaza:

1:2000

Vrsta postupka:

Postupak izrade i donošenja prostornog plana

Faza izrade plana:

Prijedlog prostornog plana za javnu raspravu

Oznaka revizije plana:

Odluka o izradi prostornog plana:

Odluka o izradi Urbanističkog plana uređenja središnjeg dijela naselja Kolarovec (Službeni vjesnik Varaždinske županije broj 114/24)

Javna rasprava:

Javna rasprava provodi se od 25.02.2026. do zaključno s danom 27.03.2026.

Javni uvid:

od 25.02.2026. godine do 27.03.2026. godine, na lokaciji: Općina Cestica, Dravska 1A, 42208 Cestica, od 08:00 do 14:00 sati

Javno izlaganje:

dana 10.03.2026. godine, na lokaciji: Općina Cestica, Dravska 1A, 42208 Cestica, 13:00 sati

Nositelj izrade prostornog plana:

Varaždinska županija, Općina Cestica
Jedinstveni upravni odjel

Odgovorna osoba nositelja izrade:

PROČELNICA
Gabriela Kos mag.oec.

Tijelo koje donosi prostorni plan:

Varaždinska županija, Općina Cestica
Općinsko vijeće

Predsjednik tijela koje donosi prostorni plan:

PREDSJEDNIK OPĆINSKOG VIJEĆA
Darko Majhen mag.pol.

Stručni izrađivač prostornog plana:

URBIA d.o.o.
Čakovec, Ulica Ivana Gorana Kovačića 10
OIB: 38235822242

Odgovorna osoba stručnog izrađivača:

DIREKTORICA
Vesna Makovec dipl.ing.arh.

Odgovorni voditelj izrade:

Vesna Makovec dipl.ing.arh.

Stručni tim:

Naziv prostornog plana:

Urbanistički plan uređenja središnjeg dijela naselja Kolarovec

Naziv kartografskog prikaza prostornog plana:

1.1. Namjena prostora

Mjerilo prikaza:

1:2000

Vrsta postupka:

Postupak izrade i donošenja prostornog plana

Faza izrade plana:

Prijedlog prostornog plana za javnu raspravu

Oznaka revizije plana:

Prostor za digitalni potpis

Odgovorna osoba nositelja izrade:

PROČELNICA

Gabriela Kos mag.oec.

Odgovorna osoba stručnog izrađivača:

DIREKTORICA

Vesna Makovec dipl.ing.arh.

Odgovorni voditelj izrade:

Vesna Makovec dipl.ing.arh.