




































# TUMAČ PLANSKOG ZNAKOVLJA

## [OB-1-1] Obuhvat prostornog plana













[OB-1-1-3001] Obuhvat prostornog plana

## [KN-1-1] Namjena prostora

	[KN-1-1-1210] (E) Eksploatacija mineralnih sirovina		[KN-1-1-3101] (D1) Javna i društvena namjena - upravna		[KN-1-1-3282] (KS2) Komunalno-servisna namjena - reciklažno dvorište		[KN-1-1-3603] (R3) Sportsko-rekreacijska namjena - sportsko-rekreacijska igrališta na otvorenom
	[KN-1-1-1310] Zemljište namijenjeno šumi i šumsko zemljište državnog značaja		[KN-1-1-3102] (D2) Javna i društvena namjena - socijalna		[KN-1-1-3290] (Gr) Groblje		[KN-1-1-3604] (R4) Sportsko-rekreacijska namjena (izvan građevinskog područja) - sportsko-rekreacijska igrališta na otvorenom
	[KN-1-1-1901] (IS1) Površina infrastrukture - cestovni promet državnog značaja		[KN-1-1-3104] (D4) Javna i društvena namjena - predškolska		[KN-1-1-3301] Vrijedno zemljište namijenjeno poljoprivredi		
	[KN-1-1-1908] (IS8) Površina infrastrukture - vodnogospodarski sustav državnog značaja		[KN-1-1-3105] (D5) Javna i društvena namjena - osnovnoškolska i srednjoškolska		[KN-1-1-3302] Ostalo zemljište namijenjeno poljoprivredi		[KN-1-1-3701] (Z1) Javna zelena površina - park/perivoj
	[KN-1-1-2402] (T2) Ugostiteljsko-turistička namjena područnog (regionalnog) značaja (u izdvojenom građevinskom području izvan naselja) - s gradnjom smještajnih građevina		[KN-1-1-3107] (D7) Javna i društvena namjena - kulturna		[KN-1-1-3321] (V1) Površina unutarnjih voda - površina pod vodom		[KN-1-1-3703] (Z3) Javna zelena površina - dječje igralište
	[KN-1-1-2908] (IS8) Površina infrastrukture - vodnogospodarski sustav područnog (regionalnog) značaja		[KN-1-1-3108] (D8) Javna i društvena namjena - vjerska		[KN-1-1-3399] Ostalo zemljište		[KN-1-1-3705] (Z5) Zaštitna zelena površina
	[KN-1-1-3004] (S4) Stambena namjena		[KN-1-1-3211] (I1) Proizvodna namjena		[KN-1-1-3401] (T1) Ugostiteljsko-turistička namjena (u građevinskom području naselja)		[KN-1-1-3907] (IS7) Površina infrastrukture - energetski sustav
	[KN-1-1-3054] (M4) Mješovita namjena		[KN-1-1-3213] (I3) Proizvodna namjena - farma		[KN-1-1-3402] (T2) Ugostiteljsko-turistička namjena (u izdvojenom građevinskom području izvan naselja) - s gradnjom smještajnih građevina		[KN-1-1-3994] (UPU) Površina određena urbanističkim planom uređenja
	[KN-1-1-3100] (D) Javna i društvena namjena		[KN-1-1-3261] (K1) Poslovna namjena - uslužna				

## [IS-1-1] Cestovni promet

	[IS-1-1-1003] (D) Cesta državnog značaja		[IS-1-1-1102] (GP) Cestovni granični prijelaz državnog značaja - planirano		[IS-1-1-2116] Raskrižje dvije ili više razina - planirano		[IS-1-1-3008] (L) Cesta lokalnog značaja - planirano
	[IS-1-1-1012] (BC) Brza cesta - planirano		[IS-1-1-2005] (Ž) Cesta područnog (regionalnog) značaja		[IS-1-1-2201] Biciklistička prometnica		
	[IS-1-1-1101] (GP) Cestovni granični prijelaz državnog značaja		[IS-1-1-2006] (Ž) Cesta područnog (regionalnog) značaja - planirano		[IS-1-1-3007] (L) Cesta lokalnog značaja		

## [IS-1-2] Željeznički promet

Naziv prostornog plana:

## Prostorni plan uređenja Općine Cestica

Naziv kartografskog prikaza prostornog plana:

1.1. Namjena prostora

Mjerilo prikaza:

1:25000

Vrsta postupka:

Postupak izrade i donošenja prostornog plana

Faza izrade plana:

Prijedlog prostornog plana za javnu raspravu

Oznaka revizije plana:

Odluka o izradi prostornog plana:

Odluka o izradi Prostornog plana uređenja Općine Cestica (Službeni vjesnik Varaždinske županije broj 114/24)

Javna rasprava:

Javna rasprava provodi se od 26.01.2026. do zaključno s danom 25.02.2026.

Javni uvid:

od 26.01.2026. godine do 25.02.2026. godine, na lokaciji: Cestica, Dravska 1a, 42208 Cestica, 08:00 -14:00

Javno izlaganje:

dana 10.02.2026. godine, na lokaciji: Cestica, Dravska 1a, 42208 Cestica, 12:00

Nositelj izrade prostornog plana:

Varaždinska županija, Općina Cestica  
Jedinstveni upravni odjel

Odgovorna osoba nositelja izrade:

PROČELNICA  
Gabriela Kos mag.oec.

Tijelo koje donosi prostorni plan:

Varaždinska županija, Općina Cestica  
Općinsko vijeće

Predsjednik tijela koje donosi prostorni plan:

PREDSJEDNIK OPĆINSKOG VIJEĆA  
Darko Majhen mag.pol.

Stručni izrađivač prostornog plana:

URBIA d.o.o.  
Čakovec, Ulica Ivana Gorana Kovačića 10  
OIB: 38235822242

Odgovorna osoba stručnog izrađivača:

DIREKTORICA  
Vesna Makovec dipl.ing.arh.

Odgovorni voditelj izrade:

Vesna Makovec dipl.ing.arh.

Stručni tim:

Naziv prostornog plana:

## Prostorni plan uređenja Općine Cestica

Naziv kartografskog prikaza prostornog plana:

1.1. Namjena prostora

Mjerilo prikaza:

1:25000

Vrsta postupka:

Postupak izrade i donošenja prostornog plana

Faza izrade plana:

Prijedlog prostornog plana za javnu raspravu

Oznaka revizije plana:

### Prostor za digitalni potpis

Odgovorna osoba nositelja izrade:

PROČELNICA

Gabriela Kos mag.oec.

Odgovorna osoba stručnog izrađivača:

DIREKTORICA

Vesna Makovec dipl.ing.arh.

Odgovorni voditelj izrade:

Vesna Makovec dipl.ing.arh.