





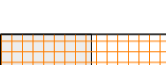





**PROSTORNI PLAN UREĐENJA
OPĆINE CESTICA
- 2. Izmjene i dopune -**

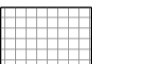



**4d. GRAĐEVINSKO PODRUČJE NASELJA
CESTICA, KRIŽOVLJAN RADOVEČKI
I RADOVEC**

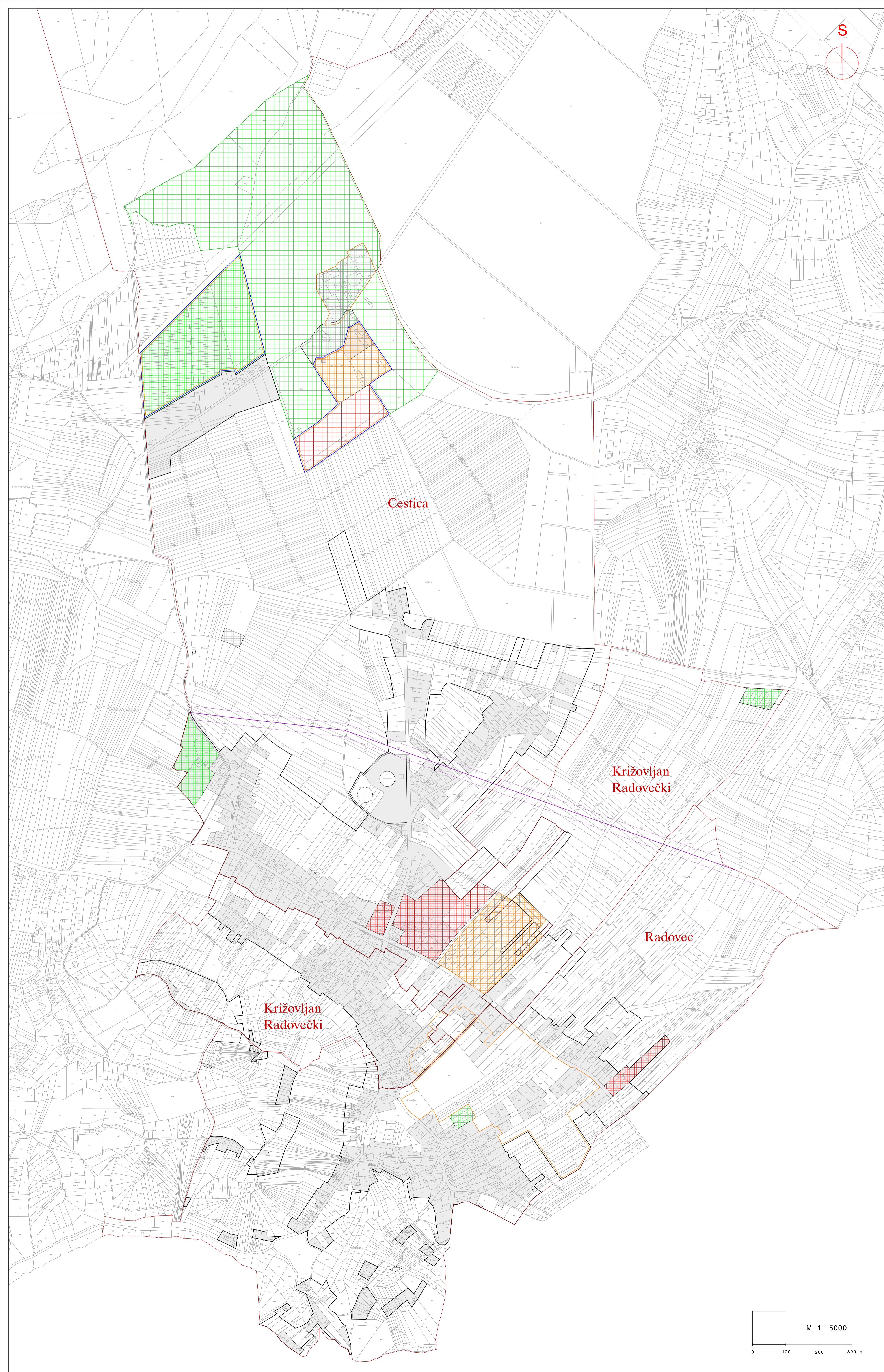
-  GRANICA NASELJA
-  GRANICA GRAĐEVINSKOG PODRUČJA NASELJA
-  GRANICA IZDVOJENOG GRAĐEVINSKOG PODRUČJA IZVAN NASELJA
-  PREDLOŽENI OBUHVAT OBAVEZNE IZRADE URBANISTIČKOG PLANA UREĐENJA (UPU)

REZERVIRANE ZONE:

- izgrađeno/neizgrađeno
-  Mješovita namjena
ZONA MJESOVITE, PRETEŽITO STAMBENE NAMIJENE
 -  Javna i društvena namjena
CENTRALNI SADRŽAJI
 -  Gospodarska namjena
POSLOVNA ZONA
 -  UGOSTITELJSTVO I TURIZAM
 -  Sportsko-rekreacijska namjena i javne zelene površine
ZONA SPORTA I REKREACIJE
 -  Groblje
GROBLJE

IZGRAĐENE STRUKTURE IZVAN GRAĐEVINSKOG PODRUČJA:

-  ZATEČENA IZGRADNJA IZVAN GRAĐEVINSKOG PODRUČJA
-  ZNAČAJNI KOMPLEKS KRIŽOVLJAN GRAD
-  JAVNO ZELENILU - PARK
-  DALEKOVOD 110 kV
(zaštitni koridor od 20 m s obje strane dalekovoda)



VARAŽDINSKA ŽUPANIJA OPĆINA CESTICA	
Naziv prostornog plana: PROSTORNI PLAN UREĐENJA OPĆINE - 2. IZMJENE I DOPUNE -	
Naziv kartografskog prikaza: GRAĐEVINSKO PODRUČJE NASELJA CESTICA, KRIŽOVLJAN RADOVEČKI I RADOVEC	
Broj kartografskog prikaza: 4d.	Mjerilo kartografskog prikaza: 1 : 5 000
Odluka o izradi izmjena i dopuna PPUO Cestica "Službeni vjesnik Varaždinske županije" br. 2/2010. i 21/2011. Odluka predstavničkog tijela o donošenju Plana "Službeni vjesnik Varaždinske županije", br. 10/2004., 23/2006.	Odluka predstavničkog tijela o donošenju izmjena i dopuna Plana (službeno glasilo): "Službeni vjesnik Varaždinske županije" br. 1/2013.
Javna rasprava: "Službeni vjesnik Varaždinske županije" br.18/12 od 28.05.2012., Varaždinske vijesti br.3517 od 29.05.2012., www.cestica.hr	Javni uvid održan: od: 06.06.2012. do: 20.06.2012.
Pečat tijela odgovornog za provođenje javne rasprave:	Odgovorne osobe za provođenje javne rasprave: Vera Borak Gabrijele Kos (ime, prezime i potpis) (ime, prezime i potpis)
Suglasnost na plan prema članku 98. Zakona o prostornom uređenju i gradnji ("Narodne novine", br. 76/07., 38/09., 55/11., 90/11. i 50/12.) Klasa: 350-02/13-01/5 Urbroj: 2186/1-02/1-13-2 Datum: 18.01.2013.	
Pravna osoba/tijelo koje je izradilo plan: ZAVOD ZA PROSTORNO UREĐENJE VARAŽDINSKE ŽUPANIJE	
Pečat pravne osobe/tijela koje je izradilo plan:	Odgovorna osoba: Davorin Gregurinić, dipl.inž.prometa (ime, prezime i potpis)
Koordinator plana/odgovorni voditelj: Višnja Jalušić, dipl.inž.arh.	
Stručni tim u izradi plana: Višnja Jalušić, dipl.inž.arh. Melita Srpak, dipl.inž.agr. Tamara Vučković, dipl.inž.grad. Višnja Jakovac, grad.teh.	
Davorin Gregurinić, dipl.inž.prometa Tanja Martinec, dipl.inž.arh. Dubravka Komes, dipl.inž.arh. Josip Bačan, inž.agr.	
Pečat predstavničkog tijela:	Predsjednik predstavničkog tijela: Ivan Hohnjec (ime, prezime i potpis)
Istovjetnost ovog prostornog plana s izvornikom ovjerava:	Pečat nadležnog tijela: (ime, prezime i potpis)

