






PROSTORNI PLAN UREĐENJA OPĆINE CESTICA






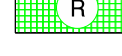




- 2. Izmjene i dopune -

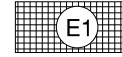


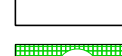
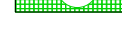


1. KORIŠTENJE I NAMJENA POVRŠINA

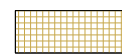

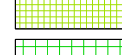


GRANICE
 GRANICA DRŽAVE
 GRANICA ŽUPANIJE
 GRANICA OPĆINE - UJEDNO GRANICA OBUHVATA PROSTORNOG PLANA
 GRANICA NASELJA

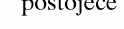







RAZVOJ I UREĐENJE PROSTORA / POVRŠINA NASELJA
 IZGRADENI I NEIZGRADENI DIO GRAĐEVINSKOG PODRUČJA

RAZVOJ I UREĐENJE PROSTORA / POVRŠINA IZVAN NASELJA
 OBUHVAT IZDVOJENOG GRAĐEVINSKOG PODRUČJA IZVAN NASELJA

GOSPODARSKA NAMJENA
 I Proizvodna namjena
 K Poslovna namjena
 T Ugostiteljsko turistička namjena
GOSPODARENJE OTPADOM
 Odlagalište otpada - sanacija i privremeno korištenje
 RD Reciklažno dvorište
SPORTKO - REKREACIJSKA NAMJENA I JAVNE ZELENE POVRŠINE
 R Zona sporta i rekreacije
 Z Zona zelenila
GROBLJE
 +
POVRŠINE INFRASTRUKTURE
 IS Površina infrastrukturnog sustava - granični prijelaz
 SE Solarna elektrana

- IZGRADENE STRUKTURE IZVAN GRAĐEVINSKOG PODRUČJA
GOSPODARSKA NAMJENA
 E1 Eksploatacijsko polje (E1 - iskop šljunka)
 T Ugostiteljsko turistička namjena
 F Poljoprivredna gospodarstva - Farma
SPORTKO - REKREACIJSKA NAMJENA I JAVNE ZELENE POVRŠINE
 Značajni kompleks Krizovljangrad
 Z Javno zelenilo - park
 R Zona sporta i rekreacije - sportski ribolov
POVRŠINE INFRASTRUKTURE
 IS Prostor za smještanje sadržaja graničnog prijelaza I kategorije (Otok Virje)

- NEIZGRADENE STRUKTURE IZVAN GRAĐEVINSKOG PODRUČJA
POLJOPRIVREDNO TLO ISKLJUČIVO OSNOVNE NAMJENE
 Osobito vrijedno obradivo tlo
 Ostala obradiva tla
ŠUME ISKLJUČIVO OSNOVNE NAMJENE
 Gospodarska šuma
 Šuma posebne namjene
OSTALO POLJOPRIVREDNO TLO, ŠUME I ŠUMSKO ZEMLJIŠTE
 VODOTOCI I VODNE POVRŠINE

PROMET
 postojeće / planirano
 KORIDOR BRZE CESTE (Podravska brza cesta)
 OSTALE DRŽAVNE CESTE
 ŽUPANIJSKE CESTE
 LOKALNE CESTE
 MOGUĆI ILI ALTERNATIVNI KORIDOR CESTE
 RASKRÍŽJE CESTA U DVIJE RAZINE
 CESTOVNE GRAĐEVINE (MOST)
 STALNI GRANIČNI CESTOVNI PRELAZ (1 - I KATEGORIJA, 2 - II KATEGORIJA)

VARAŽDINSKA ŽUPANIJA OPĆINA CESTICA	
Naziv prostornog plana: PROSTORNI PLAN UREĐENJA OPĆINE - 2. IZMJENE I DOPUNE -	
Naziv kartografskog prikaza: KORIŠTENJE I NAMJENA POVRŠINA	
Broj kartografskog prikaza: 1.	Mjerilo kartografskog prikaza: 1 : 25 000
Odluka o izradi izmjena i dopuna PPUO Cestica "Službeni vjesnik Varaždinske županije" br. 2/2010. i 21/2011. Odluka predstavničkog tijela o donošenju Plana "Službeni vjesnik Varaždinske županije", br. 10/2004., 23/2006.	Odluka predstavničkog tijela o donošenju izmjena i dopuna Plana (službeno glasilo): "Službeni vjesnik Varaždinske županije" br. 1/2013.
Javna rasprava: "Službeni vjesnik Varaždinske županije" br.18/2012 od 28.05.2012., Varaždinske vijesti br.3517 od 29.05.2012., www.cestica.hr	Javni uvid održan: od: 06.06.2012. do: 20.06.2012.
Pečat tijela odgovornog za provođenje javne rasprave:	Odgovorne osobe za provođenje javne rasprave: Vera Borak Gabrijele Kos (ime, prezime i potpis) (ime, prezime i potpis)
Suglasnost na plan prema članku 98. Zakona o prostornom uređenju i gradnji ("Narodne novine", br. 76/07., 38/09., 55/11., 90/11. i 50/12.) Klasa: 350-02/13-01/5 Urbroj: 2186/1-02/1-13-2 Datum: 18.01.2013.	
Pravna osoba/tijelo koje je izradilo plan: ZAVOD ZA PROSTORNO UREĐENJE VARAŽDINSKE ŽUPANIJE	
Pečat pravne osobe/tijela koje je izradilo plan:	Odgovorna osoba: Davorin Gregurinčić, dipl.inž.prometa (ime, prezime i potpis)
Koordinator plana/odgovorni voditelj: Višnja Jalušić, dipl.inž.arh.	
Stručni tim u izradi plana: Višnja Jalušić, dipl.inž.arh. Melita Srpak, dipl.inž.agr. Tamara Vučeković, dipl.inž.grad. Višnja Jakovac, građ.teh.	
Pečat predstavničkog tijela:	Predsjednik predstavničkog tijela: Ivan Hohnjec (ime, prezime i potpis)
Istovjetnost ovog prostornog plana s izvornikom ovjerava:	Pečat nadležnog tijela: (ime, prezime i potpis)

